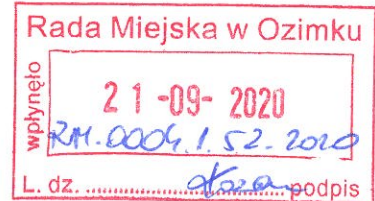


Lech Radke



Rada Miejska w Ozimku

Złożenie Wniosku zbiorowego mieszkańców Ozimka

Działając w imieniu i z upoważnienia grupy mieszkańców Ozimka, składam **Wniosek Mieszkańców** w sprawie odrzucenia przedłożonej przez **Burmistrza Ozimka** do zatwierdzenia **Rady**, propozycji zmian

Miejscowego Planu Zagospodarowania Przestrzennego dla miasta Ozimka , Nowej Schodni, części wsi Antoniów oraz części wsi Schodnia,

w części zmiany przeznaczenia działek 126/42 i 222/8, przewidzianych w dotychczasowych planach jako **Tereny Zieleni Publicznej – ZP**, na tereny zabudowy mieszkaniowej wielorodzinnej **B.MW 15**.

Wnioskujemy o zachowanie dotychczasowej funkcji tego terenu jako Zieleni Publicznej.

Uzupełniając argumentację ujętą we wniosku, wyjaśniam dodatkowo, że wydzielenie wyżej wymienionego terenu jako terenu zieleni i rekreacji oraz rezygnacja z jego zabudowy już na etapie powstawania osiedla i obiektów przyległych, oprócz innych powodów, wynikała z tego, iż przez jego środek przebiega rów odwadniający.

Spełniał on rolę ciągłego osuszania, odwadniania tego terenu (jak pamiętają osoby starsze, teren ten, a nawet powstałe osiedle, nazywano żartobliwie, z powodu nawodnienia, *Jezioranami*).

Rów ten został zarurowany w trakcie trwania inwestycji, a zatkanie rurociągu kilka lat temu, spowodowane zarośnięciem korzeniami drzew, ograniczyło wyraźnie odpływ wód powierzchniowych i było powodem ich wycięcia.

Realizacja jakichkolwiek obiektów na tym terenie byłaby bardzo trudna z uwagi na warunki gruntowo-wodne, a ponadto, w efekcie, zakłóciłaby prawidłowe odwodnienie i mogłaby się odbić negatywnie na istniejącej w tym rejonie substancji mieszkaniowej.

Ponadto zmiana przeznaczenia terenów zielonych na tereny zabudowy wielorodzinnej niosłaby ze sobą w konsekwencji zmiany ruchu wewnętrznego – w większości likwidację dróg i ścieżek przeznaczonych wyłącznie dla pieszych i rowerzystów, w otoczeniu szkoły i przedszkola.

Uwzględniając całość argumentacji składamy przedmiotowy **WNIOSEK MIESZKAŃCÓW**, z prośbą o jego uwzględnienie w pracach i decyzjach **Rady Miejskiej**.

W załączeniu 7 kart Wniosku (11 stron), zawierających podpisy 169 mieszkańców Ozimka.

Zaznaczamy przy tym, że poparcie naszego wniosku jest powszechne i w przypadku takiego życzenia **Rady** możemy kontynuować zbieranie pod nim podpisów.

Załączniki :

- 7 kart Wniosku Mieszkańców
- 2 wycinki planu (**obowiązujący i propozycja Burmistrza przedłożona Radzie**)

Z poważaniem

Lech Radke

Ozimek 18.09.2020

RADA MIEJSKA W OZIMKU
WNIOSEK MIESZKAŃCÓW












My niżej podpisani mieszkańcy / mieszkanki Ozimka wnioskujemy o odrzucenie propozycji zmian Miejscowego planu zagospodarowania przestrzennego dla miasta Ozimka, Nowej Schodni, części wsi Antoniów oraz części wsi Schodnia, w części zmiany przeznaczenia działek 126/42 (i 222/8), przewidzianych w dotychczasowych planach jako Tereny Zieleni Publicznej – ZP na tereny zabudowy mieszkaniowej wielorodzinnej B.MW 15.

Tereny te od momentu projektowania Osiedla Słowackiego miały służyć ogólnodostępnej rekreacji dla wszystkich jego mieszkańców, co rzutowało na możliwość zagęszczenia na planach, lokalizacji budynków mieszkalnych i hotelu, ale także miały one stanowić główne tereny spacerowe do dalszych, wschodnich części miasta i lasu dla wszystkich mieszkańców Ozimka.

Proponowana przez Burmistrza zmiana grozi, w przypadku jej bezkrytycznego przyjęcia, podejmowaniem przez Burmistrza decyzji lokalizacyjnych nie liczących się z opiniami mieszkańców.

Traktując powyższą sprawę jako precedens wnioskujemy Do Rady Miejskiej, aby przed zatwierdzeniem nowej wersji planu doprowadziła do wyjaśnienia przez Burmistrza wszystkich przypadków zmian dotychczasowego planu, na które nie posiadają szczegółowych wniosków lub uzgodnień z lokalną społecznością.

Na swojego przedstawiciela wytypowaliśmy p. Lecha Radke – pierwszy na liście Dziękujemy

LP	Nazwisko imię	Adres	Podpis
1	Radke Lech		
2	Krusko Ryszard		
3	Kniel Alina		
4	Okul Jolanta		
5	Borek Joanna		
6	Borek Anka		
7	Zielta Eryka		
8	Progowalski Arkadiusz		
9	Bogusławski Michał		
10	Grześkowiak Jolanta		
11	Chodkiewicz Krzysztof		

LP	Nazwisko Imię
12	Grzegorz Lisowski
13	Wojciech Skrzypek
14	Friedrich Jan
15	Dariusz Flisak
16	Marcjan Wójcik
17	Bożena Białut
18	Stefania Molerowicz
19	Wojciech Wierzbicki
20	Anna Kulik
21	Michał Włoszyński
22	Domin Lesny
23	Zdzisław Gajda
24	Ryszard Aniel
25	Roksana Socha
26	Barbara Obodien
27	Rudolf Anna
28	Obodien Romuald
29	GUOSDA EWA
30	GRUCASKA ANNA
31	Grzegorz Zdzisław
32	Wojciech Dariusz
33	GRUCIA DARIUSZ
34	FURJAK JAN

Podpis
Grzegorz Lisowski
Wojciech Skrzypek
Friedrich Jan
Dariusz Flisak
M. Wójcik
Białut
Stefania Molerowicz
Wojciech Wierzbicki
Anna Kulik
Michał Włoszyński
Dariusz Lesny
Zdzisław Gajda
Ryszard Aniel
Roksana Socha
Barbara Obodien
Rudolf Anna
Obodien Romuald
EWA
ANNA
Grzegorz Zdzisław
Wojciech Dariusz
DARIUSZ
Jan Furjak

Ozimek 18.09.2020

**RADA MIEJSKA W OZIMKU
WNIOSEK MIESZKAŃCÓW**

My niżej podpisani mieszkańcy / mieszkanki Ozimka wnioskujemy o odrzucenie propozycji zmian Miejscowego planu zagospodarowania przestrzennego dla miasta Ozimku, Nowej Schodni, części wsi Antoniów oraz części wsi Schodnia, w części zmiany przeznaczenia działek 126/42 (i 222/8), przewidzianych w dotychczasowych planach jako Tereny Zieleni Publicznej – ZP na tereny zabudowy mieszkaniowej wielorodzinnej B.MW 15.












Tereny te od momentu projektowania Osiedla Słowackiego miały służyć ogólnodostępnej rekreacji dla wszystkich jego mieszkańców, co traktowało na możliwość zagęszczenia na planach, lokalizacji budynków mieszkalnych i hotelu, ale także miały one stanowić główne tereny spacerowe do dalszych, wschodnich części miasta i lasu dla wszystkich mieszkańców Ozimka.

Proponowana przez Burmistrza zmiana grozi, w przypadku jej bezkrytycznego przyjęcia, podejmowaniem przez Burmistrza decyzji lokalizacyjnych nie leżących się z opiniami mieszkańców.

Traktując powyższą sprawę jako precedens wnioskujemy Do Rady Miejskiej, aby przed zatwierdzeniem nowej wersji planu doprowadziła do wyjaśnienia przez Burmistrza wszystkich przypadków zmian dotychczasowego planu, na które nie posiadają szczegółowych wniosków lub uzgodnień z lokalną społecznością.

Na swego przedstawiciela wytypowaliśmy p. Lecha Radke – pierwszy na liście

Dziękujemy

LP	Nazwisko Imię	Adres	Podpis
.35	PAWIEŁ PIOTR		
.36	PAMIAŁ TERESA		
.37	ROBERT SYLWIA		
.38	KRYSTYNA GABRIELA		
.39	MILYNA ELŻBIETA		
.40	ŁECHA STANISŁAW		
.41	STANISŁAW PAWEŁ		
.42	KRYSTYNA PAWEŁ		
.43	JASZKINA ANIELA		
.44	ROBERT ROBERT		
.45	MARCELO LUDWIK		

WN

LP	Nazwisko imie
46	Jędrzejko meye
47	Mraime Jurka
48	Marcela Peress
49	Gieroszka Joanna
50	Hartwich Zygfred
51	Wilkon Brygida
52	Burczak Stanislas
53	Batalowski Pawel
54	Janik Andrzej
55	Janina Jank
56	Onyszczak Waldemar
57	Joanna Gaspars
58	Grabowski Aleksandra
59	GLABKINA KATARINA
60	Magnuszczyka Maria
61	Bielak Kasiorek
62	Romanowski Robert
63	Janda Krystyna
64	Baich Danka
65	Gołbiniak Sław
66	Sobania Henryk
67	Szymon Stanisław
68	Debnicki Romuald

Podpis
M. Jędrzejko
Peress
Jurka
Joanna
Zygfred
Burczak
Batalowski
Janik
Janina
Joanna Gaspars
Grabowski
Katarina
Maria
Kasiorek
Robert
Krystyna
Danka
Sław
Henryk
Stanisław
Romuald

Ozimek 18.09.2020

RADA MIEJSKA W OZIMKU WNIOSEK MIESZKAŃCÓW












My niżej podpisani mieszkańcy / mieszkanki Ozimka wnioskujemy o odrzucenie propozycji zmian Miejscowego planu zagospodarowania przestrzennego dla miasta Ozimka, Nowej Schodni, części wsi Antoniów oraz części wsi Schodnia, w części zmiany przeznaczenia działek 126/42 (i 222/8), przewidzianych w dotychczasowych planach jako Tereny Zieleni Publicznej – ZP na tereny zabudowy mieszkaniowej wielorodzinnej B.MW 15.

Tereny te od momentu projektowania Osiedla Słowackiego miały służyć ogólnodostępnej rekreacji dla wszystkich jego mieszkańców, co rzutowało na możliwość zagęszczenia na planach, lokalizacji budynków mieszkalnych i hotelu, ale także miały one stanowić główne tereny spacerowe do dalszych, wschodnich części miasta i lasu dla wszystkich mieszkańców Ozimka.

Proponowana przez Burmistrza zmiana grozi, w przypadku jej bezkrytycznego przyjęcia, podejmowaniem przez Burmistrza decyzji lokalizacyjnych nie liczących się z opiniami mieszkańców.

Traktując powyższą sprawę jako precedens wnioskujemy Do Rady Miejskiej, aby przed zatwierdzeniem nowej wersji planu doprowadziła do wyjaśnienia przez Burmistrza wszystkich przypadków zmian dotychczasowego planu, na które nie posiadają szczegółowych wniosków lub uzgodnień z lokalną społecznością.

Na swojego przedstawiciela wytypowaliśmy p. Lecha Radke – pierwszy na liście
Dziękujemy

LP	Nazwisko imię	Adres	Podpis
.69	Juwerga Teresa		
.70	Bednarski Józef		
.71	Miostra Tom		
.72	Halina Kowalska		
.73	Baranowska Elżbieta		
.74	Stożek Brygida		
.75	Murzyński Piotr		
.76	Baranowski Piotr		
.77	Stankiewicz Renata		
.78	Stankiewicz Piotr		
.79	Wielmiński Aleksandra		

WNI

LP	Nazwisko imię
.80	Melomonosya Helena
.81	Miyue Violetta
.82	Mymur Lenka
.83	Topys Greta
.84	Gulozola Elzbieta
.85	Kuowubarka Nona
.86	Matusseak Dorota
.87	Muklarska Ewa
.88	Dorta Stazi
.89	Kusiale Marek
.90	Kusiel Henryk
.91	Mojerska Danina
.92	Merna Anna
.93	Kiawalska Katarzyna
.94	Konnoiu Szymon
.95	Konrad Justyna
.96	Lilienthal Barbara
.97	Soboci Wieslawa
.98	Olbryt Renata
.99	Starnostalska Elzbieta
.100	Konkowska Krystyna
.101	Michalska Magdalena
.102	Biejel Michal

Podpis
Melomonoska
Miyue
Mymur
Topys
Gulozola
Kuowubarka
Matusseak
Muklarska
Dorta
Kusiale
Kusiel
Mojerska
Merna
Kiawalska
Konnoiu
Konrad
Lilienthal
Soboci
Olbryt
Starnostalska
Konkowska
Michalska
Biejel

Ozimek 18.09.2020

RADA MIEJSKA W OZIMKU WNIOSEK MIESZKAŃCÓW

My niżej podpisani mieszkańcy / mieszkanki Osiedla Słowackiego miaty służyć ogólnodostępnej rekreacji dla wszystkich jego mieszkańców, co przestrzennego dla miasta Ozimka, Nowej Schodni, części wsi Antoniów oraz części wsi Schodnia, w części zmiany przeznaczenia działek 126/42 (i 222/8), przewidzianych w dotychczasowych planach jako Tereny Zieleni Publicznej – ZP na tereny zabudowy mieszkaniowej wielorodzinnej B.MW 15.

Tereny te od momentu projektowania Osiedla Słowackiego miały służyć ogólnodostępnej rekreacji dla wszystkich jego mieszkańców, co rzutowało na możliwość zagęszczenia na planach, lokalizacji budynków mieszkalnych i hotelu, ale także miały one stanowić główne tereny spacerowe do dalszych, wschodnich części miasta i lasu dla wszystkich mieszkańców Ozimka.

Proponowana przez Burmistrza zmiana grozi, w przypadku jej bezkrytycznego przyjęcia, podejmowaniem przez Burmistrza decyzji lokalizacyjnych nie liczących się z opiniami mieszkańców.

Traktując powyższą sprawę jako precedens wnioskujemy Do Rady Miejskiej, aby przed zatwierdzeniem nowej wersji planu doprowadziła do wyjaśnienia przez Burmistrza wszystkich przypadków zmian dotychczasowego planu, na które nie posiadają szczegółowych wniosków lub uzgodnień z lokalną społecznością.

Na swojego przedstawiciela wytypowaliśmy p. Lecha Radke – pierwszy na liście

Dziękujemy

LP	Nazwisko imię	Adres	Podpis
103	Z. ZIĘBA ZBIGNIEW		Z. ZIĘBA
104	Końwowska-Majta Srenea		Srenea
105	Nowura Henryk		Henryk
106	Biśkał Morisła		Morisła
107	Dawid Kłocisz		Kłocisz
108	Malonowata Iwona		Iwona
109	Meglewska Halina		Meglewska
110	Koźłowska Jagna		Jagna
111	Łobez Alicja		Alicja
112	Isi Uci Urszula		Urszula
113	Mójary Rowana		Rowana

RADA MIEJSKA W OZIMKU

WNIOSEK MIESZKAŃCÓW - ciąg dalszy listy

LP	Nazwisko imię
114	Muskala Ewelina
115	BYSZKA ANNA
116	BOJER GRABELA
117	KRYSZTOŃ JOHANITA
118	KRYSZTOŃ JAROSTAŃ
119	Adamsta Anna
120	JKCEE JACSES
121	Musela Wyszka
122	Victus Jan
123	Wiktoria Józefina
124	AREMILIA MARYLA
125	deserzyna Krystyna
126	Boericka Beata
127	Agneszka Deserzyna
128	Henonika Malwina
129	Zompiska Zofia
130	Datuszek Edward
131	Kuchel Stanisław
132	Baranowiczka Renata
133	Solna Andrzej
134	Bojarski Jurek
135	Wielki Jakub
136	Melas Tomasz

Podpis
Muskala Ewelina
Byszka Anna
Grabela Ewelina
Johanita Krystof
Jarostan
Anna
Wyszka
Jan
Jozefina
Maryla
Krystyna
Beata
Deserzyna
Agneszka
Malwina
Zofia
Edward
Stanislaw
Renata
Andrzej
Jurek
Jakub
Wielki
Tomasz

Ozimek ...18.09.2020

RADA MIEJSKA W OZIMKU
WNIOSEK MIESZKAŃCÓW

My niżej podpisani mieszkańcy / mieszkanki Ozimka wnioskujemy o odrzucenie propozycji zmian Miejsowego planu zagospodarowania przestrzennego dla miasta Ozimka, Nowej Schodni, części wsi Antoniów oraz części wsi Schodnia, w części zmiany przeznaczenia działek 126/42 (i 222/8), przewidzianych w dotychczasowych planach jako Tereny Zieleni Publicznej – ZP na tereny zabudowy mieszkaniowej wielorodzinnej B.MW 15.

Tereny te od momentu projektowania Osiedla Słowackiego miały służyć ogólnodostępnej rekreacji dla wszystkich jego mieszkańców, co rzutowało na możliwość zagęszczenia na planach, lokalizacji budynków mieszkalnych i hotelu, ale także miały one stanowić główne tereny spacerowe do dalszych, wschodnich części miasta i lasu dla wszystkich mieszkańców Ozimka.

Proponowana przez Burmistrza zmiana grozi, w przypadku jej bezkrytycznego przyjęcia, podejmowaniem przez Burmistrza decyzji

lokalizacyjnych nie liczących się z opiniami mieszka

Traktując powyższą sprawę jako precedens wniosku;

wyjaśnienia przez Burmistrza wszystkich przypadków

uzgodnień z lokalną społecznością.

Na swojego przedstawiciela wytypowaliśmy p. Leo

rsji planu doprowadziła do
gółowych wniosków lub

LP	Nazwisko imię
148	Fujal Teresa
149	Mozikien' Stora
150	Mozikien' Dominik
151	Koizyd' Marit
152	Chwiejare' Wiestaw
153	Cemielara' Staniola
154	PETRUZI' PETRINA
155	MUR' SAŁA
156	Mogolucha' Tadeusza
157	Mogolucha' Stanisława
158	Mozikien' Hanna

Podpis
T. Fujal
Mozikien'
Mozikien'
Koizyd'
Chwiejare'
Cemielara'
PETRUZI'
MUR'
Mogolucha'
Mogolucha'
Mozikien'

Ozimek : 18.09.2020

RADA MIEJSKA W OZIMKU WNIOSEK MIESZKAŃCÓW

My niżej podpisanymi mieszkańcy / mieszkanki Ozimka wnioskujemy o odrzucenie propozycji zmian Miejscowego planu zagospodarowania przestrzennego dla miasta Ozimka, Nowej Schodni, części wsi Antoniów oraz części wsi Schodnia, w części zmiany przeznaczenia działek 126/42 (i 222/8), przewidzianych w dotychczasowych planach jako Tereny Zieleni Publicznej – ZP na tereny zabudowy mieszkaniowej wielorodzinnej B.MW 15.












Tereny te od momentu projektowania Osiedla Słowackiego miały służyć ogólnodostępnej rekreacji dla wszystkich jego mieszkańców, co rzutowało na możliwość zagęszczenia na planach, lokalizacji budynków mieszkalnych i hotelu, ale także miały one stanowić główne tereny spacerowe do dalszych, wschodnich części miasta i lasu dla wszystkich mieszkańców Ozimka.

Proponowana przez Burmistrza zmiana grozi, w przypadku jej bezkrytycznego przyjęcia, podejmowaniem przez Burmistrza decyzji lokalizacyjnych nie liczących się z opiniami mieszkańców.....

Traktując powyższą sprawę jako precedens wnioskuję wyjaśnienia przez Burmistrza wszystkich przypadków uzgodnień z lokalną społecznością.

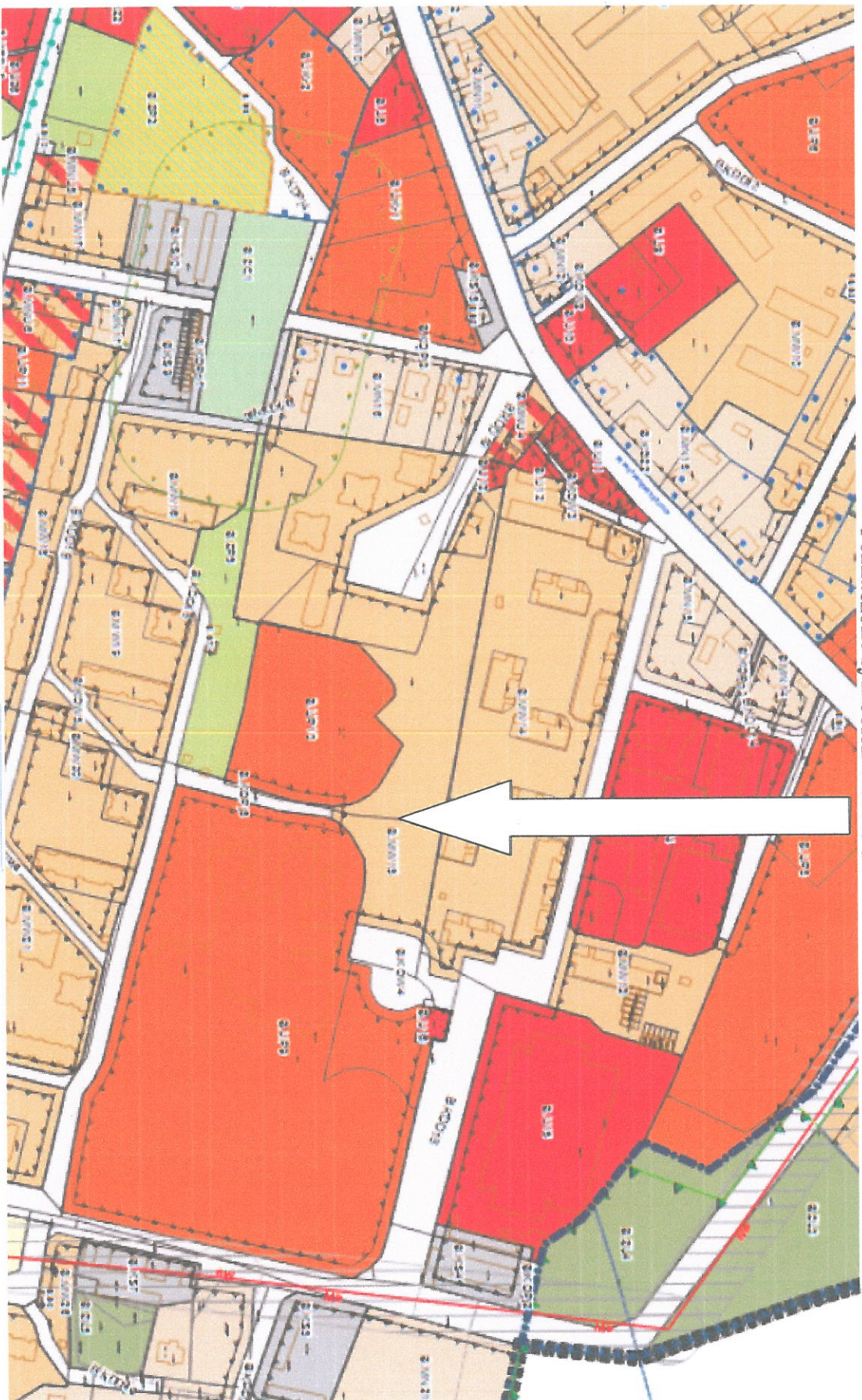
Na swojego przedstawiciela wytypowaliśmy p. Lecha

LP	Nazwisko imię
.159	Szymonka Jem
.160	Stankus Robert
.161	Podgorny Stanislaw
.162	Bedny Andrej
.163	Malszyn Henryk
.164	Handrski Perdy
.165	Hamorny Aleksander
.166	Wanec Siwardach
.167	Prorokowski Dariusz
168	Hajner Gadyen (s)
169	Fokis Piotr

Podpis












ji planu doprowadzila do słowych wniosków lub

Propozycja Burmistrza z czerwca 2020 r. w sprawie zmian Miejscowego Planu Zagospodarowania Przestrzennego dla miasta Ozimka, w której zmieniono przeznaczenie działek 126/42 (i 222/8) z **ZIELENI PUBLICZNEJ** na Zabudowę Mieszkaniową Wielorodzinną i oznaczono symbolem B.MW 15



Dotychczasowy Miejscowy Plan Zagospodarowania Przestrzennego dla miasta Ozimka i przyległych części wsi, zatwierdzony Uchwałą Rady Miejskiej Nr. XXXVIII /245/2001 z dnia 28.09.2001
W którym działki 126/42 i (222/8) zatwierdzone są jako tereny ZP – ZIELENI PUBLICZNEJ

Informacja o obiekcie

+ Mapa ewidencyjna

- Plany miejscowe

Teren oznaczony symbolem ZP

ZP

Tereny zieleni publicznej
Uchwała Nr XXXVIII/245/2001
z dnia 2001-09-28
w sprawie uchwalenia miejscowego planu zagospodarowania przestrzennego dla miasta Ozimka-Schodnia Nowa w granicach administracyjnych, części wsi Schodnia Stara oraz części wsi Antonów po wschodniej i zachodniej stronie ulicy Powstańców Śląskich do skrzyżowania z ulicą Dydakowska.
Podlaga: Dz. Urz. Woj. Opolskiego z 2001-11-19; poz. 906

Pokaż ustalenia szczegółowe dla terenu

Mapa ogólnogeograficzna

Plan Zagospodarowania

polaska.e-mapa.net
Portal otwartych danych przestrzennych

WMS +DXF Podgląd mapy Wsparcie

